



**КОМИТЕТ ИМУЩЕСТВЕННЫХ ОТНОШЕНИЙ  
АДМИНИСТРАЦИИ ПЕРМСКОГО МУНИЦИПАЛЬНОГО ОКРУГА**

**РЕШЕНИЕ**

о размещении объектов № 3769

Пермский край  
Пермский округ

20.12.2024

Комитет имущественных отношений администрации Пермского муниципального округа разрешает Акционерному обществу «Газпром газораспределение Пермь» (ИНН 5902183841, ОГРН 1025900512670, почтовый адрес: 614000, г. Пермь, ул. Петропавловская, 43)

размещение объекта «Газопровод давлением до 1.2 Мпа, для размещения которого не требуется разрешения на строительство по адресу: д. Паздерино, ул. Подлесная, кад. № 59:32:5430001:1282»

на землях муниципальной собственности

на срок 1 год

Местоположение: расположенных по адресу: Пермский край, Пермский м.о., д. Паздерино, ул. Подлесная

Приложение: схема предполагаемых к использованию земель или части земельного участка.

Особые условия использования:

- 1) При размещении газопровода учесть параметры ширины проезда улично-дорожной сети, во избежание сужения полосы отвода дороги.
- 2) При условии получения разрешения на производство земляных работ.

Заместитель председателя комитета

  
(подпись, печать)

М.В. Королева



# Схема предполагаемых к использованию земель или части земельного участка

Объект: Газопровод давлением до 1,2 Мпа, для размещения которого не требуется разрешения на строительство по адресу: д. Паздерино, ул. Подлесная, кад. №59:32:5430001:1282

Местоположение: расположенных по адресу: Пермский край, Пермский м.о., д.Паздерино, ул.Подлесная

Каталог координат, м

№ точки границы	X	Y
n1	509836.58	2236590.30
n2	509840.82	2236578.78
n3	509841.95	2236575.78
n4	509842.72	2236573.84
n5	509844.90	2236568.36
n6	509846.50	2236564.19
n7	509849.41	2236557.43
n8	509852.67	2236550.67
n9	509853.26	2236548.80
n10	509853.81	2236547.08
n11	509854.71	2236544.28
n12	509862.23	2236547.36
n13	509843.72	2236593.45
n1	509836.58	2236590.30

Площадь земель или части земельного участка, кв.м.: 400

Категория земель: земли населенных пунктов

Вид разрешенного использования: -

Описание границ смежных землепользователей:


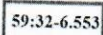





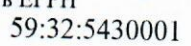
От точки n1 до точки n4 - земельный участок с кадастровым номером 59:32:5430001:1283

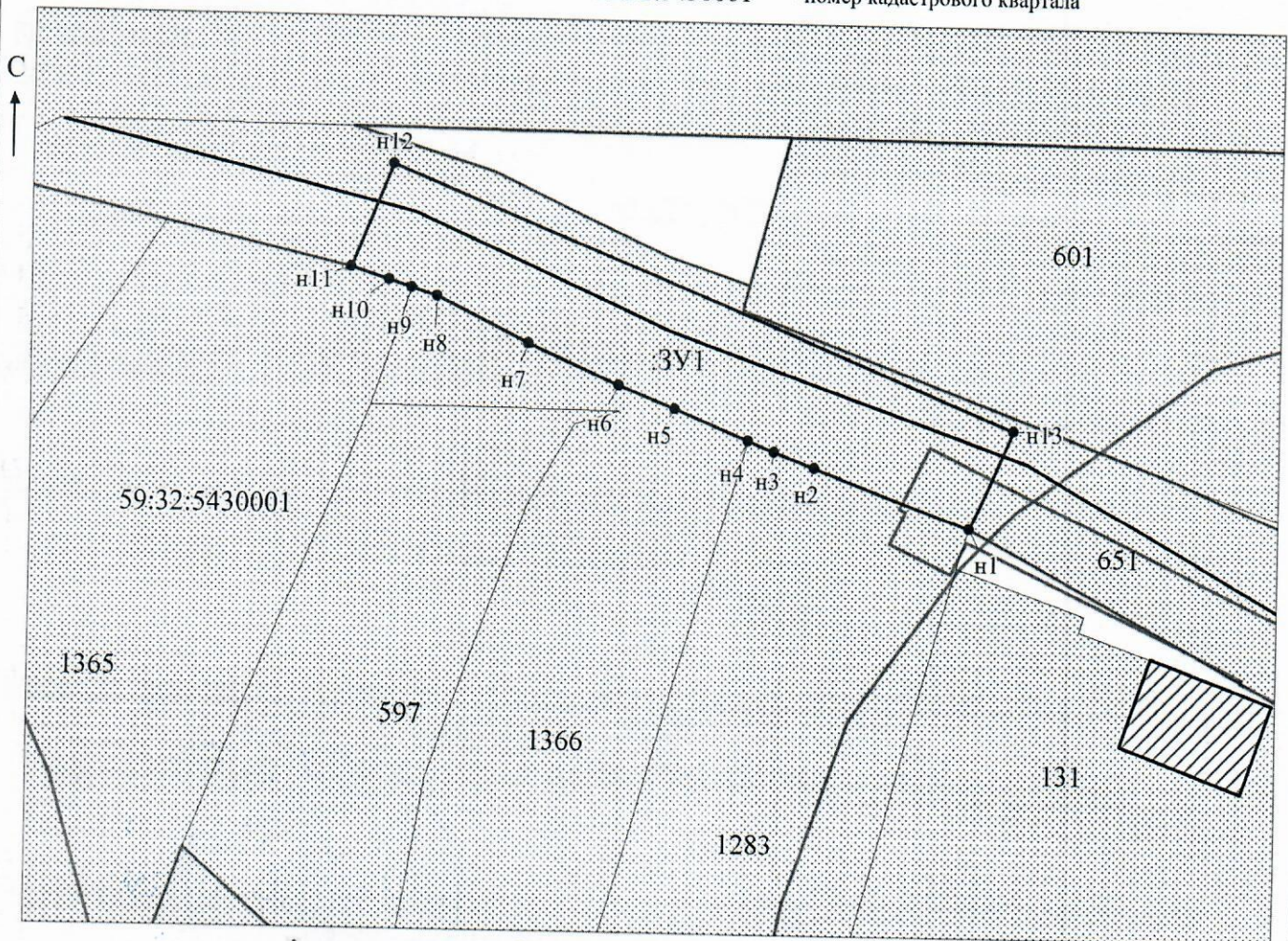
От точки n4 до точки n9 - земельный участок с кадастровым номером 59:32:5430001:1366

От точки n9 до точки n11 - земельный участок с кадастровым номером 59:32:5430001:1365

От точки n11 до точки n1 - земельный участок с кадастровым номером 59:32:5430001:651

**Условные обозначения:**

- |   |   |   |  |
|---|---|---|--|
|  | - предполагаемый участок земель, на которых планируется размещение объекта              |  | - зоны с особыми условиями использования территории, сведения о которых внесены в ЕГРН |
|  | - границы и номер земельного участка, сведения о которых внесены в ЕГРН                 |  | - обозначение запрашиваемого земельного участка  |
|  | - границы и номер объекта капитального строительства, сведения о которых внесены в ЕГРН |  | - характеристическая точка границ земель или части земельного участка                  |
|  | - граница кадастрового квартала   |  | - номер кадастрового квартала  |



Заявитель: Л. Захарова Масштаб 1:500  
 (подпись, расшифровка подписи)  
 МП (для юридических лиц и индивидуальных предпринимателей)

МСК-59